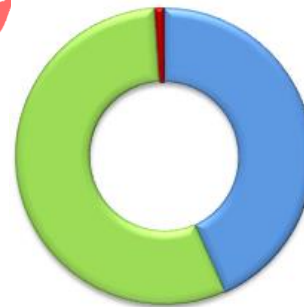
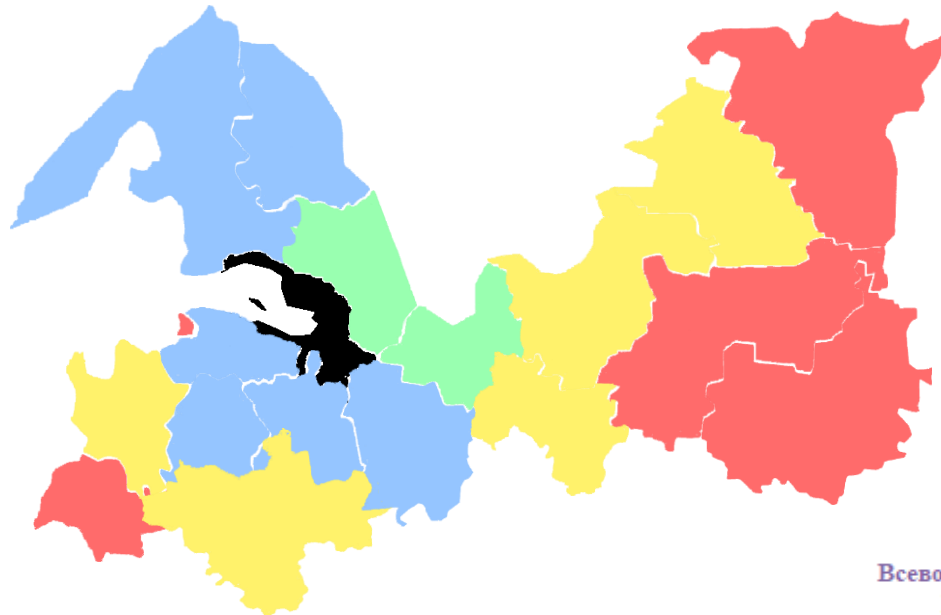




Вторичный рынок земельных участков Ленинградской области Купля-продажа – 3 квартал 2018 года

Структура предложения по категориям земель (% от общего количества участков)

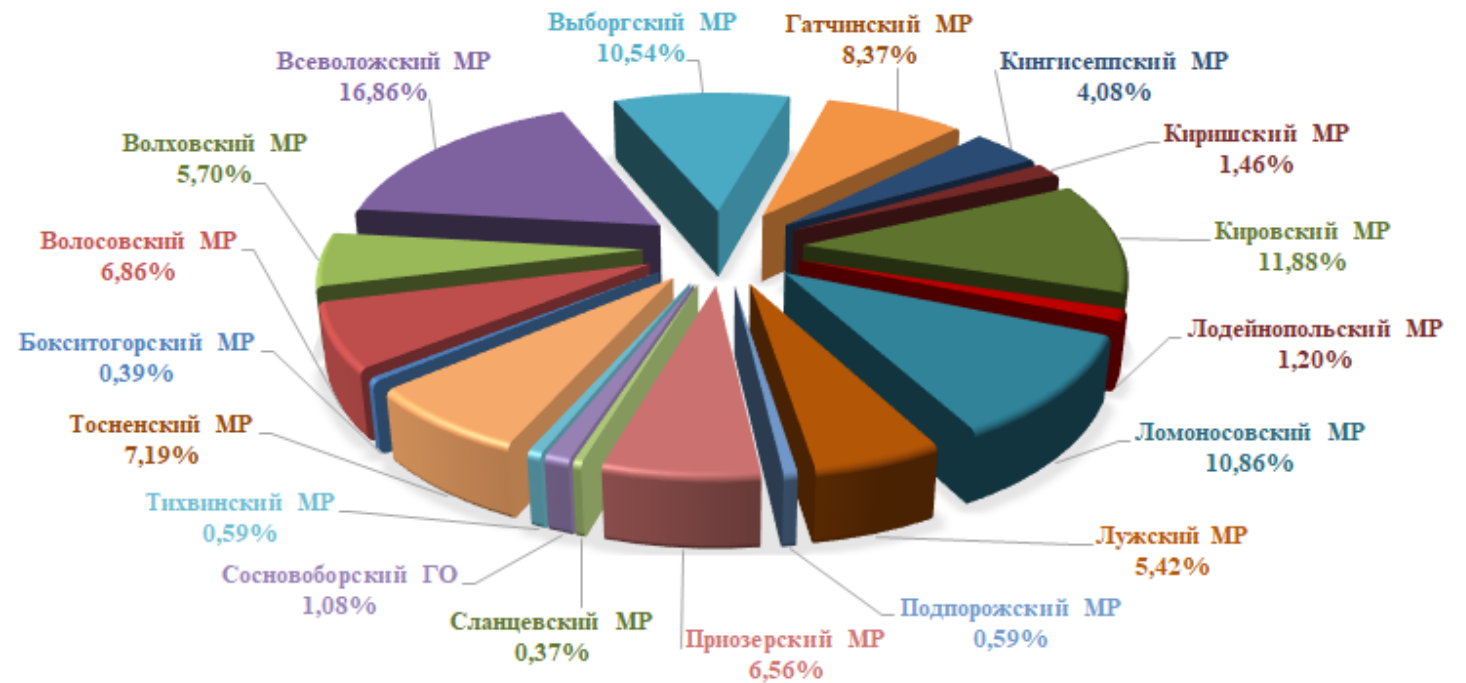


43,29%	■ Земли населенных пунктов
55,71%	■ Земли сельскохозяйственного назначения
0,98%	■ Земли промышленности
0,02%	■ Земли особо охраняемых территорий

Диапазоны предложения по районам
(кол-во участков в продаже)

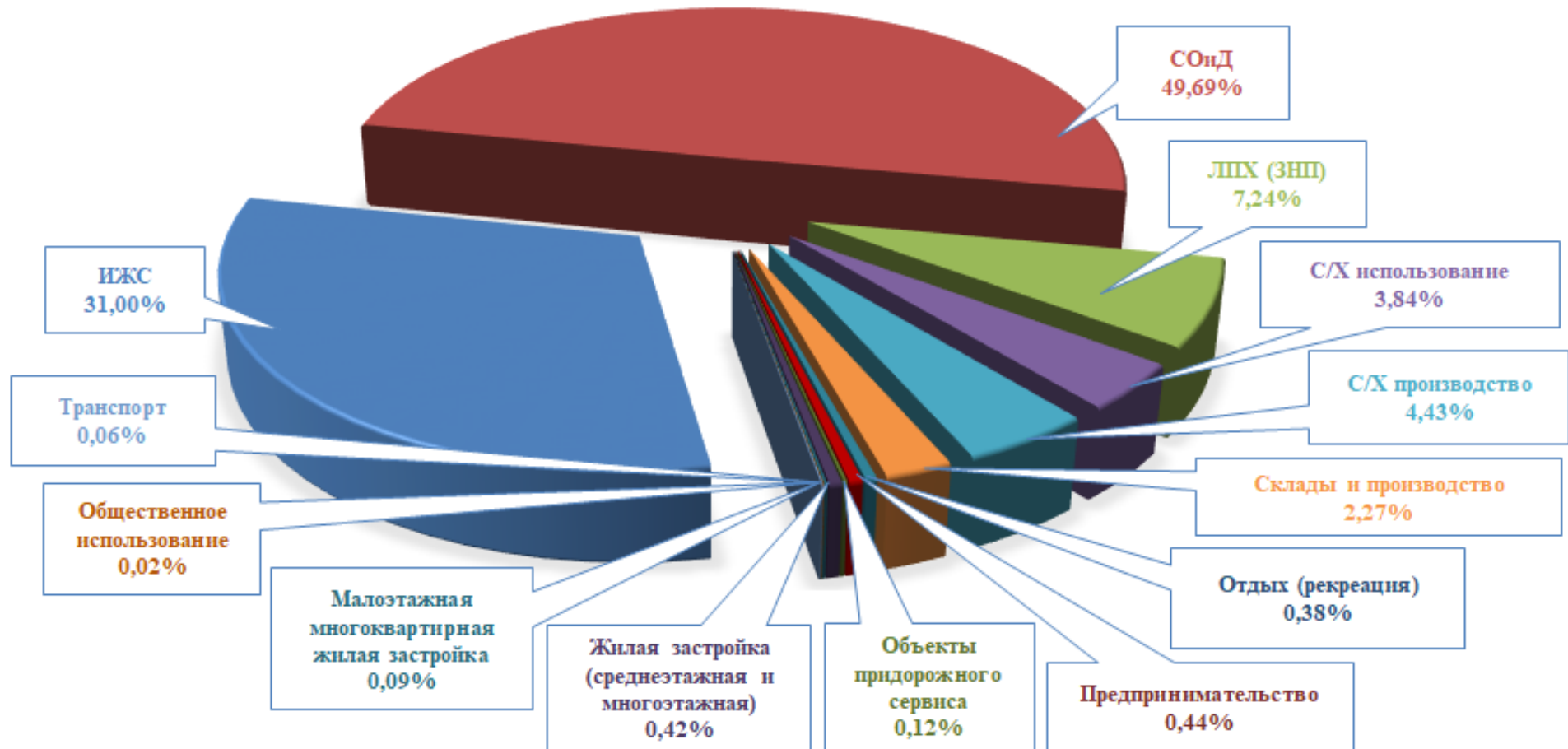
■ До 100
■ От 101 до 500
■ От 501 до 1000
■ Более 1001

Структура предложения по районам без учета категории земли и ВРИ
(% от общего количества участков)



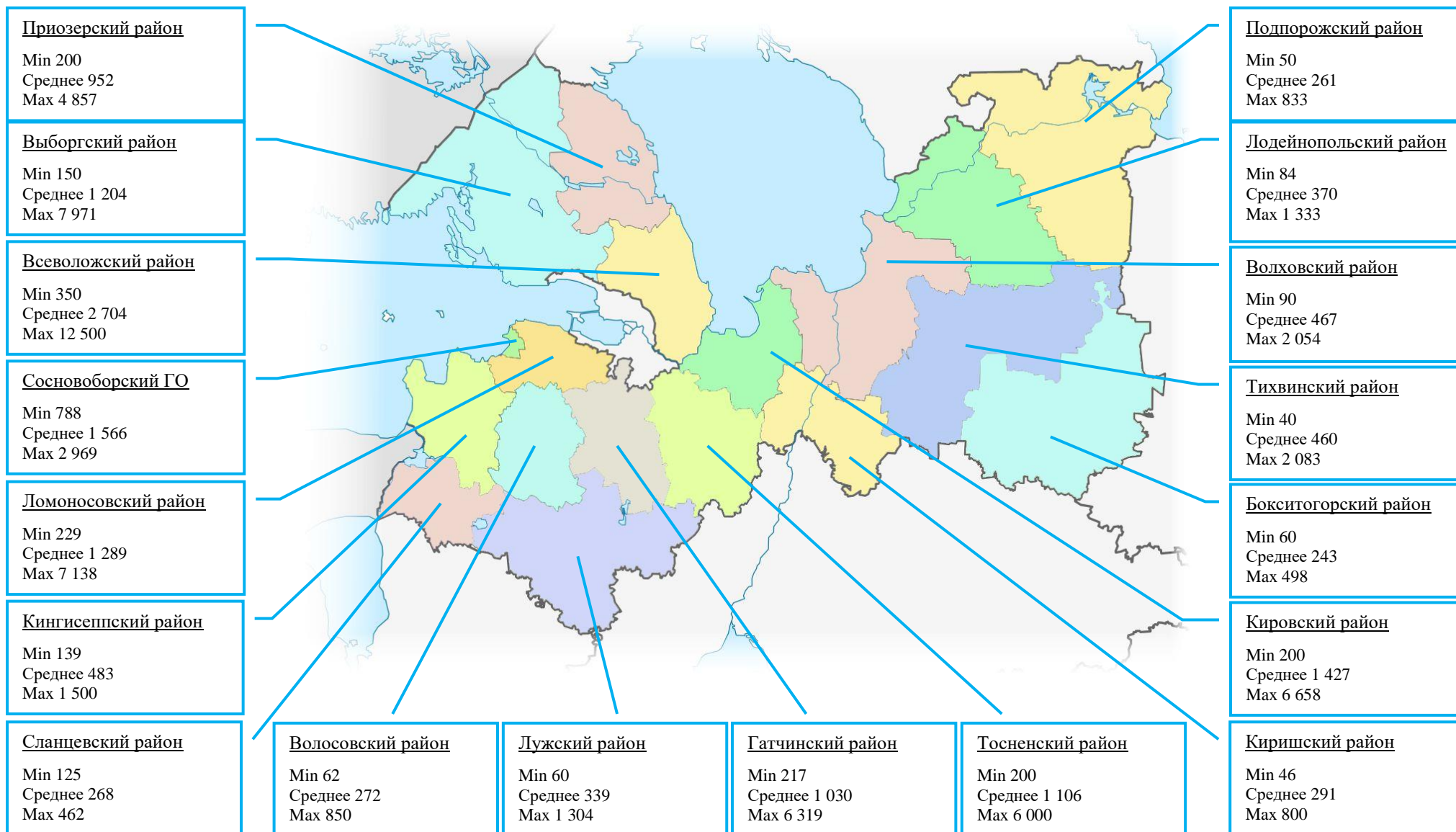


Структура предложения по видам разрешенного использования (% от общего количества участков)



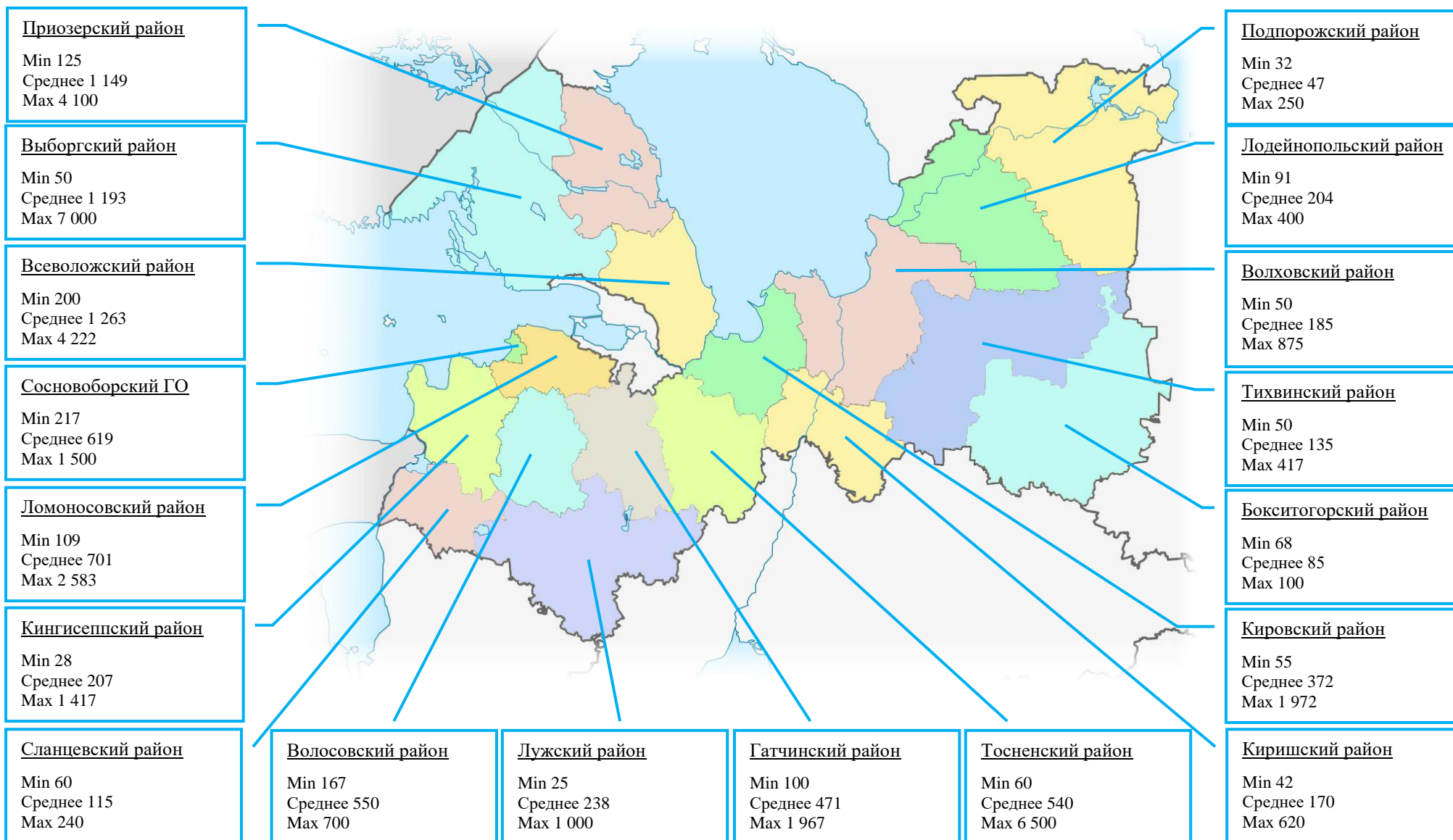


Диапазоны цен предложения земельных участков под ИЖС на вторичном рынке по районам, руб./кв. м





Диапазоны цен предложения земельных участков под СОиД на вторичном рынке по районам, руб./кв. м





Использованное сокращение	Расшифровка
ВРИ	Вид разрешенного использования
ГБУ ЛО «ЛенКадастр»	Государственное бюджетное учреждение Ленинградской области «Ленинградское областное учреждение кадастровой оценки»
ГО	Городской округ
ЗНП	Земли населенных пунктов
ИЖС	Индивидуальное жилищное строительство
ЛПХ	Личное подсобное хозяйство
МР	Муниципальный район
Руб./кв. м	Российских рублей за квадратный метр
СОиД	Садоводческое и дачное использование
Среднее	Средневзвешенная по площади цена предложения
С/Х	Сельскохозяйственное
Min	Минимальная цена предложения
Max	Максимальная цена предложения