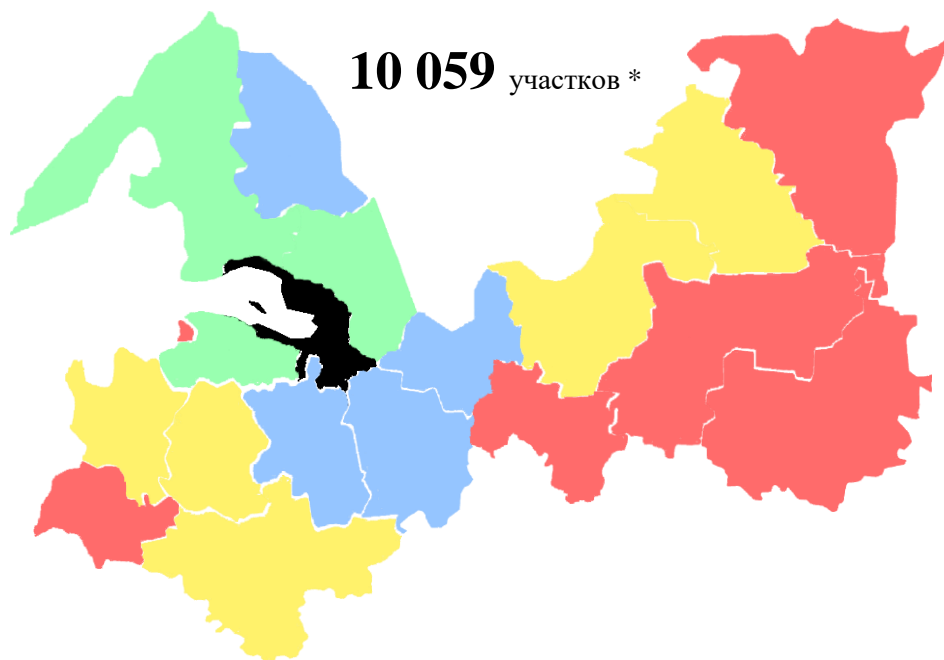


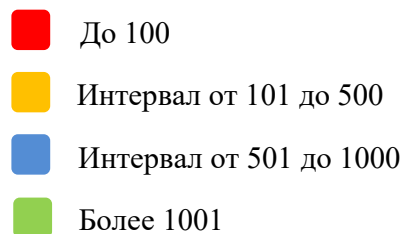


ГБУ ЛО «ЛенКадастр»

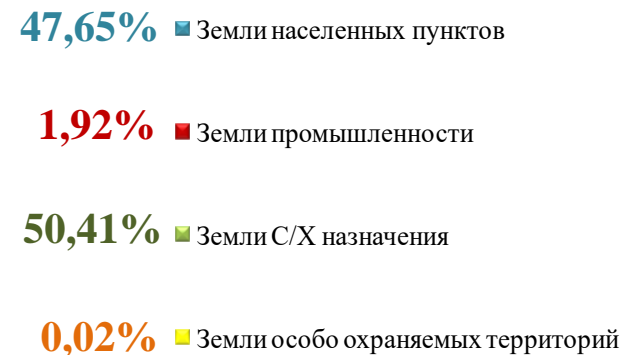
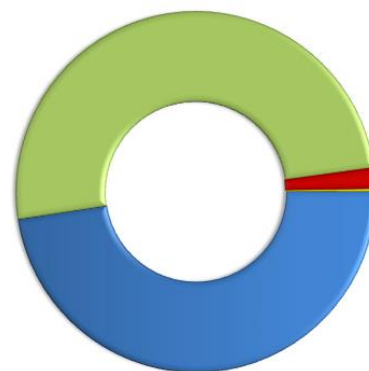
# Вторичный рынок земельных участков Ленинградской области Купля-продажа – 1 квартал 2018 года



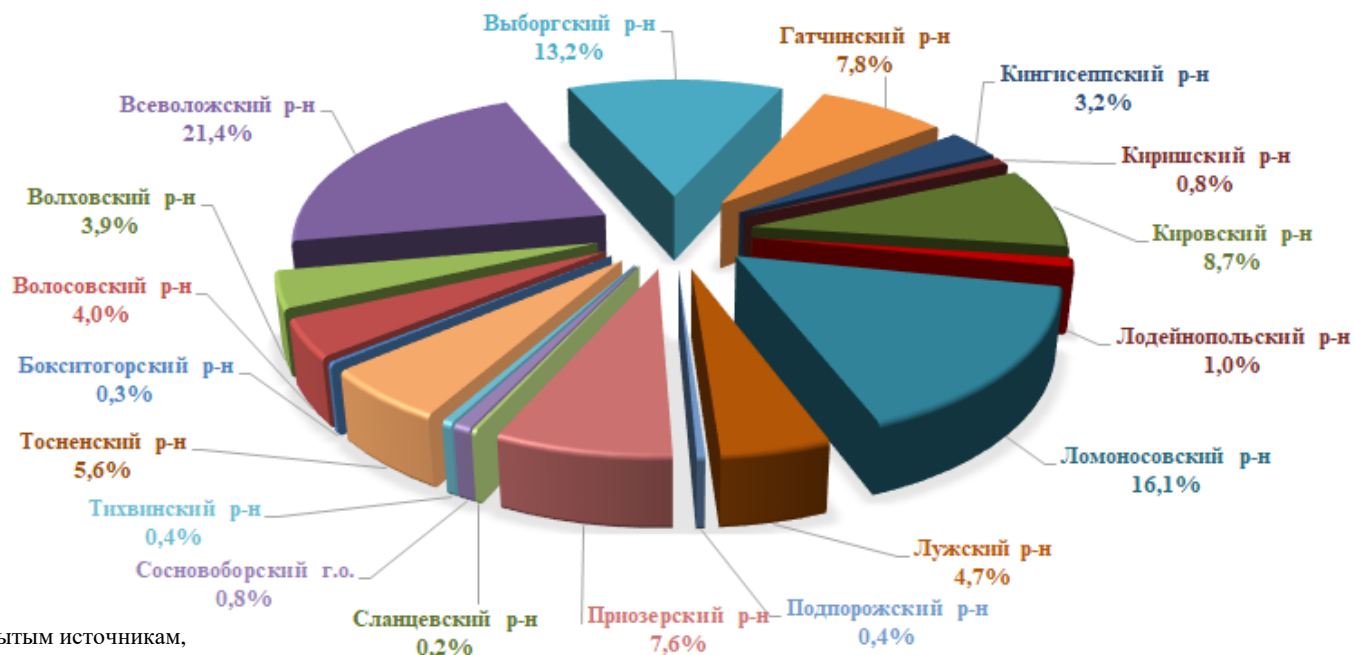
Диапазоны предложения по районам  
(кол-во участков в продаже)



Структура предложения по категориям земель (% от общего количества участков)



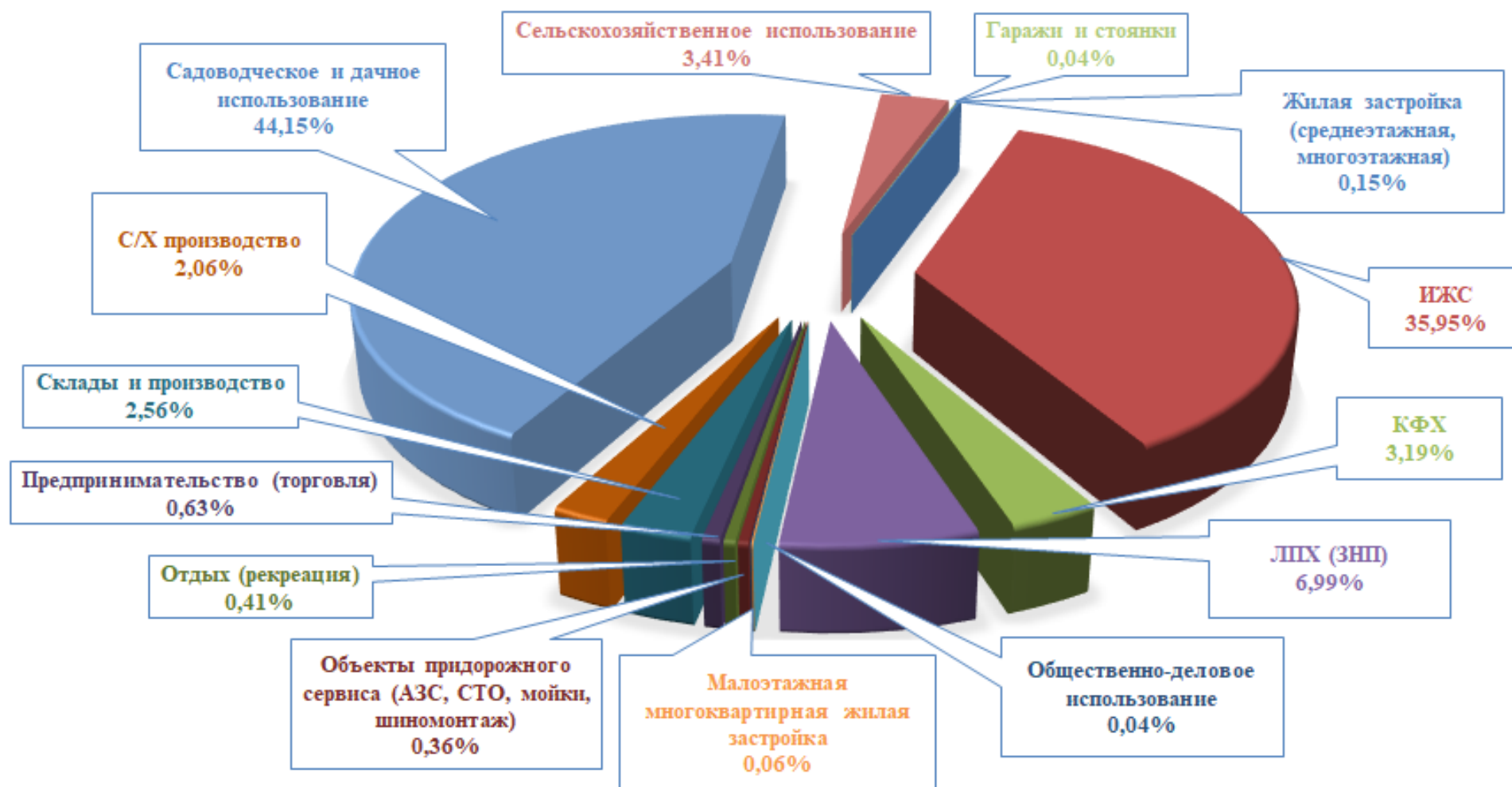
Структура предложения по районам без учета категории земли и ВРИ  
(% от общего количества участков)



\* Согласно проанализированным ГБУ ЛО «ЛенКадастр» открытым источникам, число свободных от застройки участков в продаже

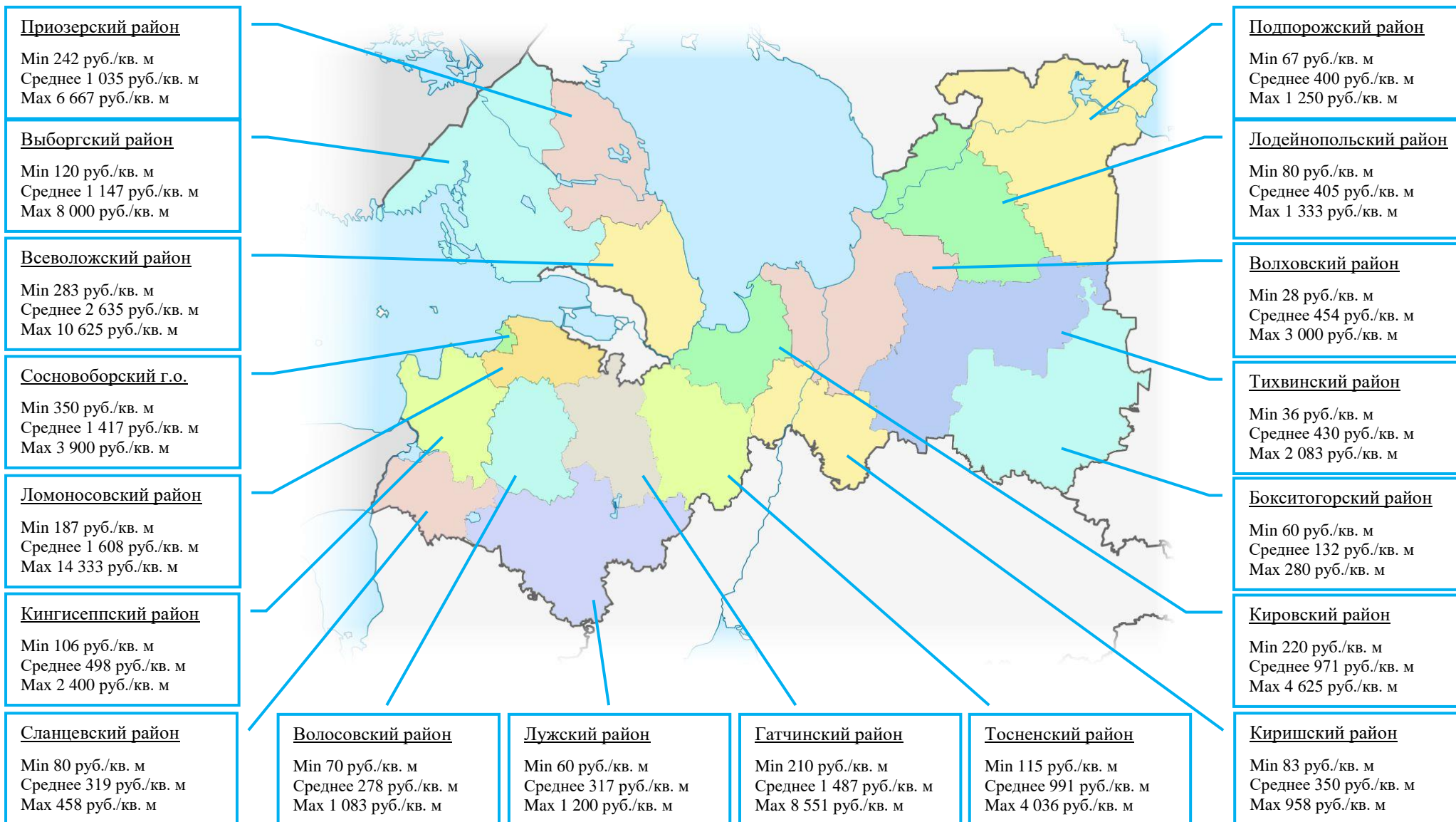


Структура предложения по видам разрешенного использования (% от общего количества участков)



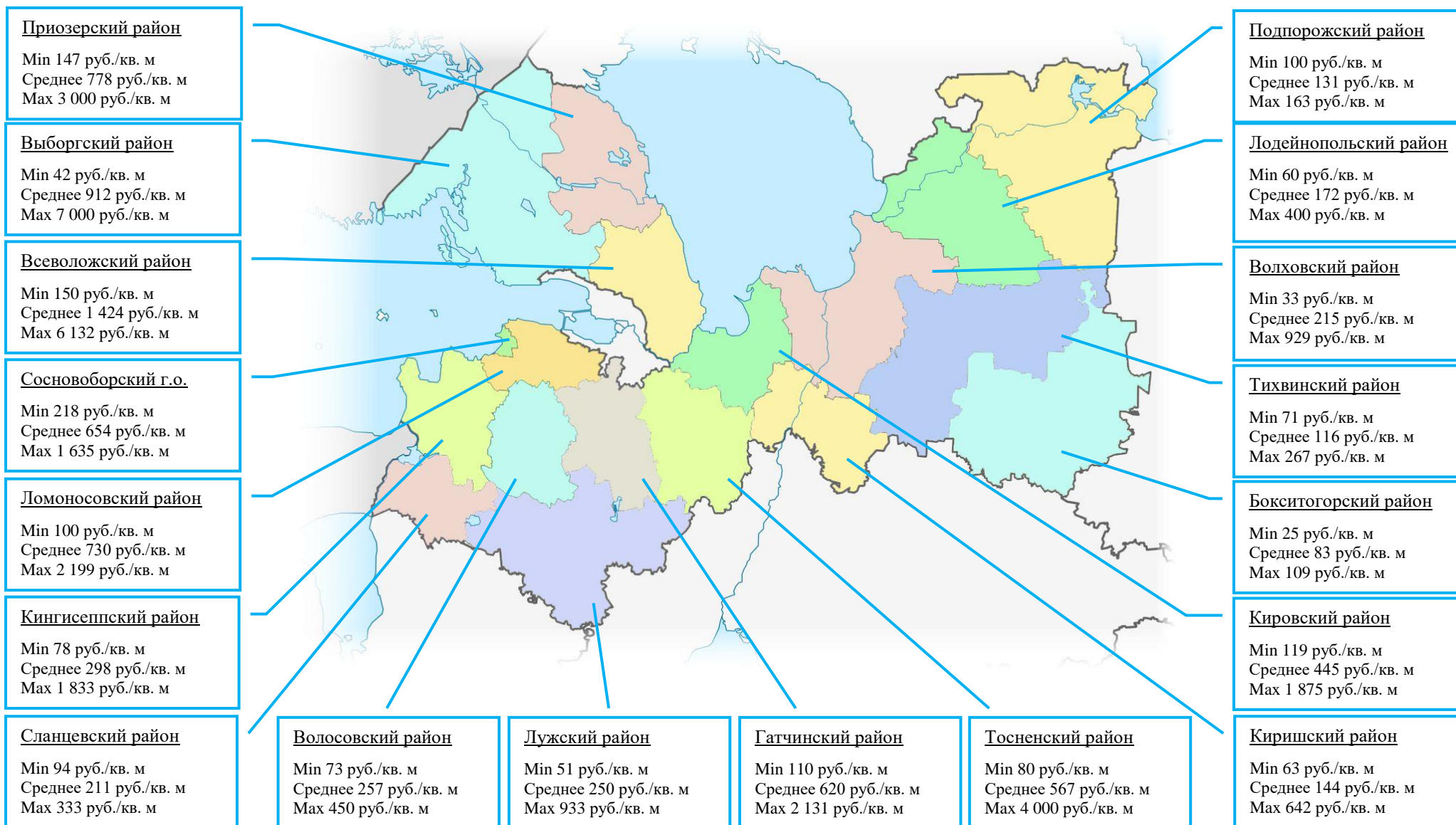


### Диапазоны цен предложения земельных участков под ИЖС на вторичном рынке по районам





### Диапазоны цен предложения земельных участков под СОиД на вторичном рынке по районам





<b>Использованное сокращение</b>	<b>Расшифровка</b>
АЗС	Автозаправочная станция
ВРИ	Вид разрешенного использования
ГБУ ЛО «ЛенКадастр»	Государственное бюджетное учреждение Ленинградской области «Ленинградское областное учреждение кадастровой оценки»
Г.о.	Городской округ
ИЖС	Индивидуальное жилищное строительство
Кол-во	Количество
КФХ	Крестьянское (фермерское) хозяйство
ЛПХ	Личное подсобное хозяйство
ЗНП	Земли населенных пунктов
Р-н	Район
Руб./кв. м	Российских рублей за квадратный метр
СОиД	Садоводческое и дачное использование
Среднее	Средневзвешенная по площади цена предложения
СТО	Станция технического обслуживания
С/Х	Сельскохозяйственное
Min	Минимальная цена предложения
Max	Максимальная цена предложения